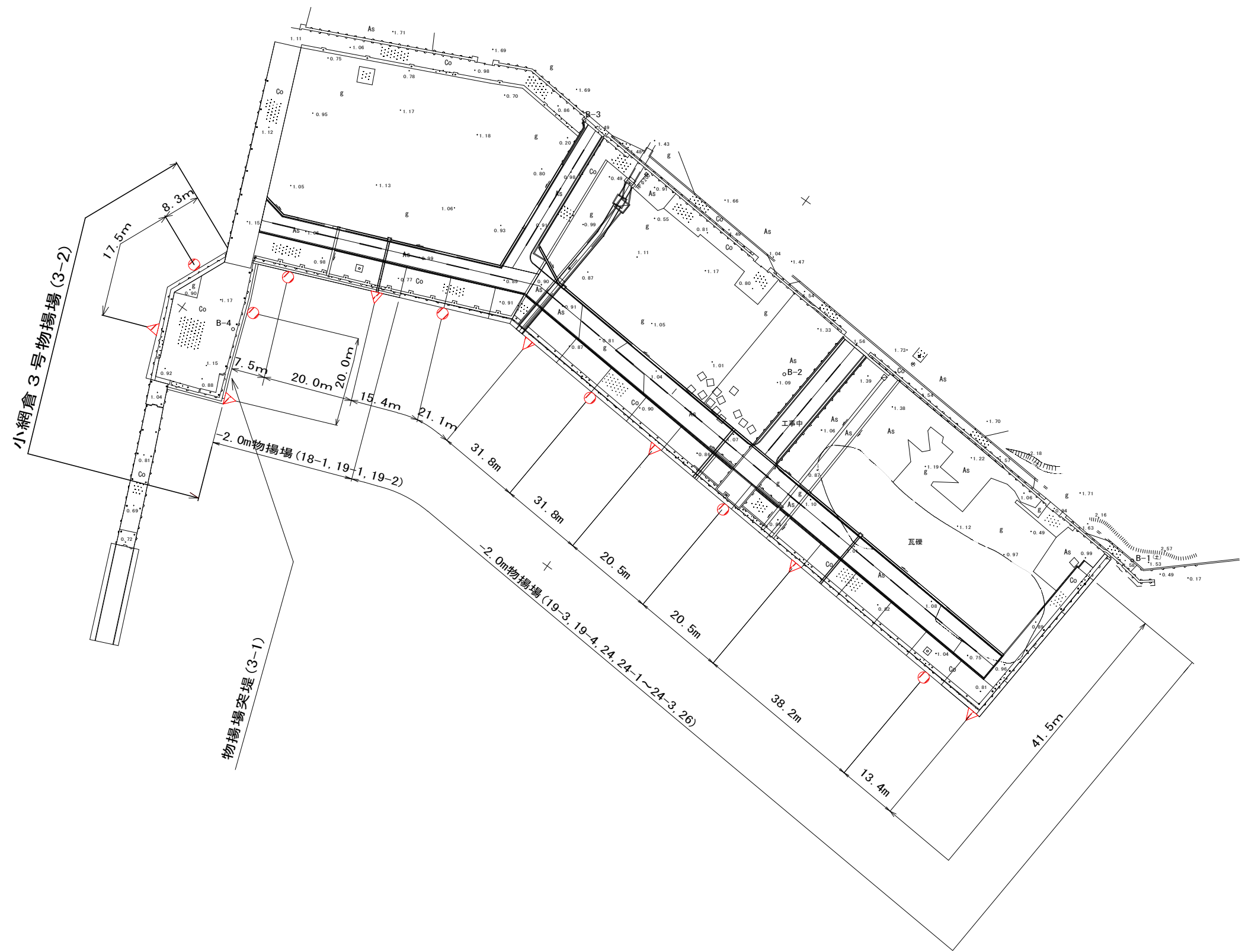
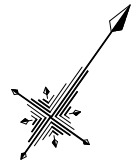


小網倉漁港 平面図 (1) S=1/500
-2.0m物揚場・小網倉3号物揚場・物揚場突堤



凡 例	
	梯子増設箇所
	梯子延伸箇所

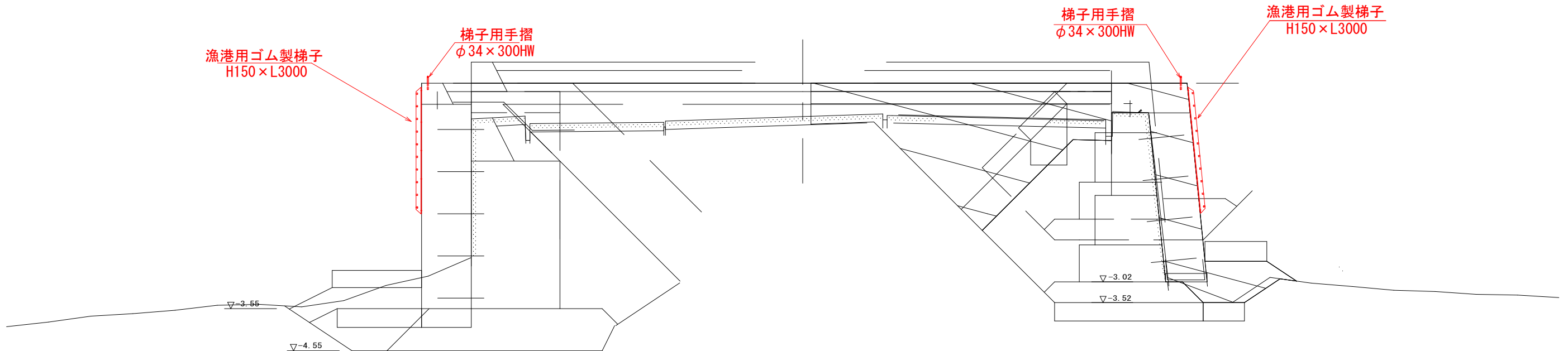
工事番号		
漁港名	小網倉漁港	
施設名	小網倉2号物揚場	
施工位置	石巻市小網倉浜 地内	
工事名	小網倉漁港ほか4漁港漁港用梯子設置工事	
縮尺	図示	
宮城県石巻市		



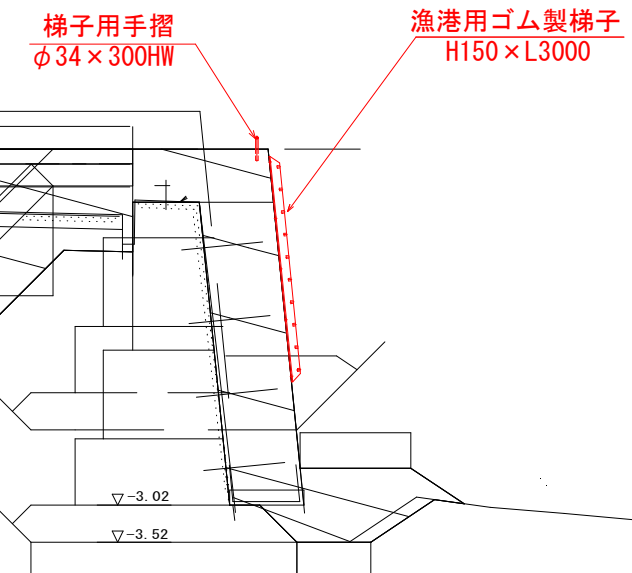
標準断面図 S=1/50

梯子増設

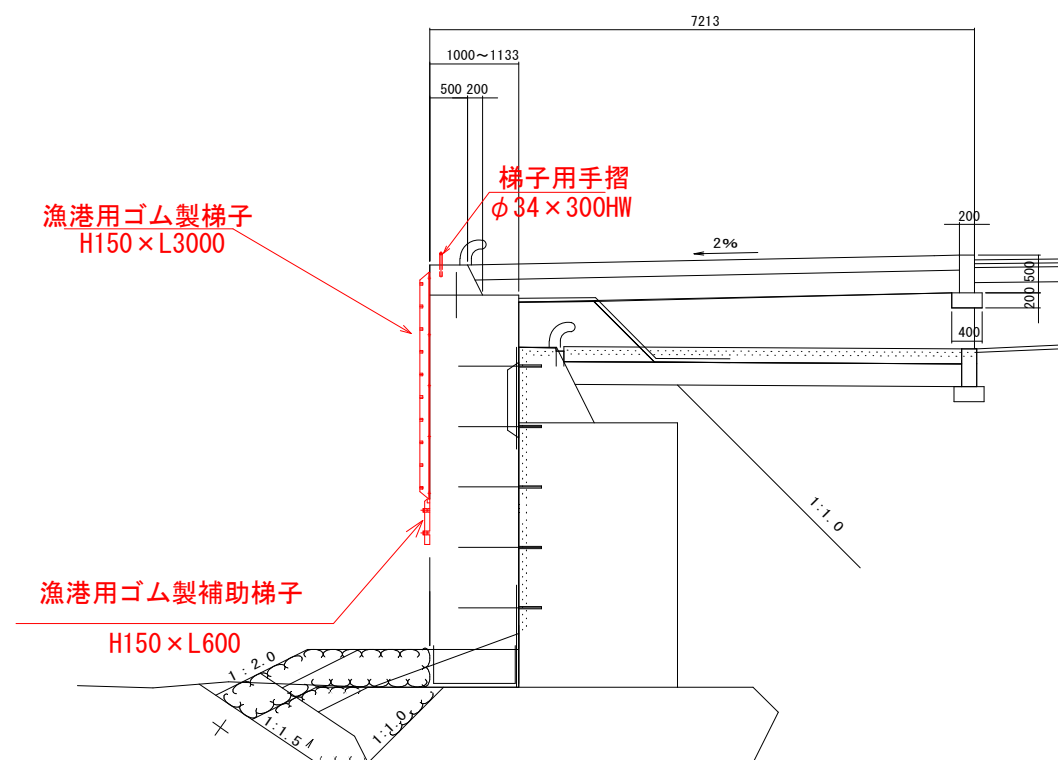
物揚場突堤(3-1)標準断面図



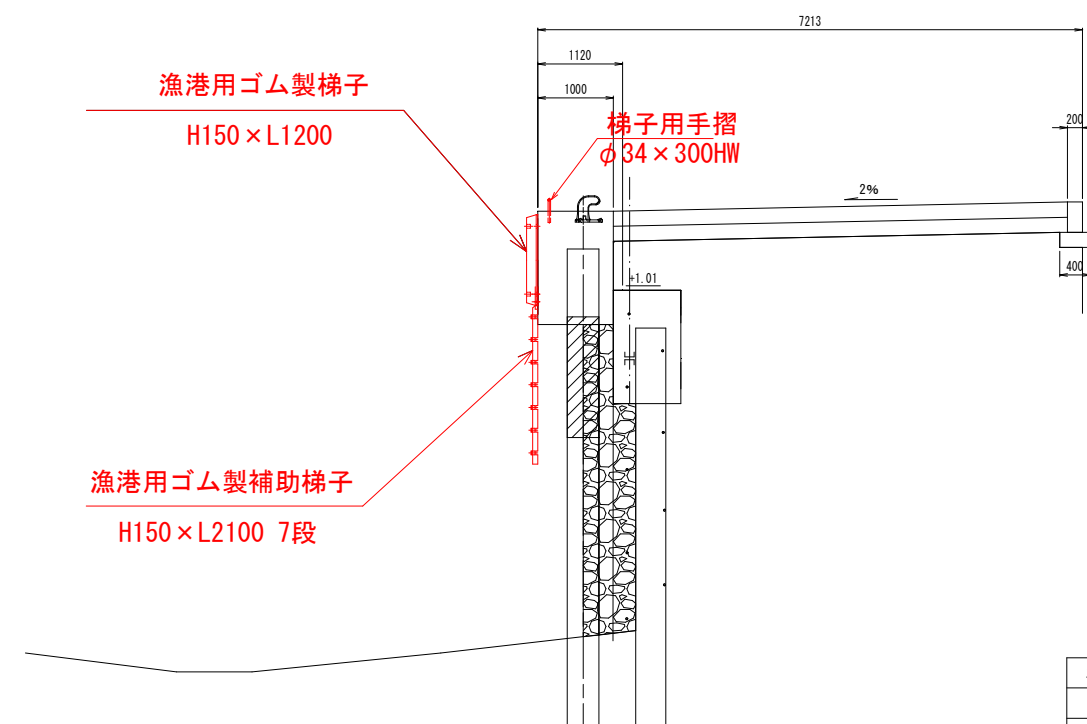
小網倉3号物揚場(3-2)標準断面図



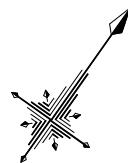
-2.0m物揚場(18-1, 19-1, 19-2)



-2.0m物揚場(19-3, 19-4, 24, 24-1, ~24-3, 26)



工事番号	小網倉漁港	
漁港名	小網倉2号物揚場	
施設名	石巻市小網倉浜 地内	
施工位置	小網倉漁港ほか4漁港漁港用梯子設置工事	
工事名	縮尺	図示
宮城県石巻市		



標準断面図 S=1/50

梯子延伸

物揚場突堤(3-1)標準断面図

小網倉3号物揚場(3-2)標準断面図

漁港用ゴム製梯子
H150×L2400

梯子用手摺
φ34×300HW

漁港用ゴム製補助梯子
H150×L600

梯子用手摺
φ34×300HW

漁港用ゴム製梯子
H150×L2400

漁港用ゴム製補助梯子
H150×L600

-2.0m物揚場(18-1, 19-1, 19-2)

-2.0m物揚場(19-3, 19-4, 24, 24-1, ~24-3, 26)

1000~1133
500 200

7213

梯子用手摺
φ34×300HW

漁港用ゴム製梯子
H150×L2400

漁港用ゴム製補助梯子
H150×L600

2%

1:1.0

1120
1000

7213

梯子用手摺
φ34×300HW

漁港用ゴム製梯子
H150×L1200

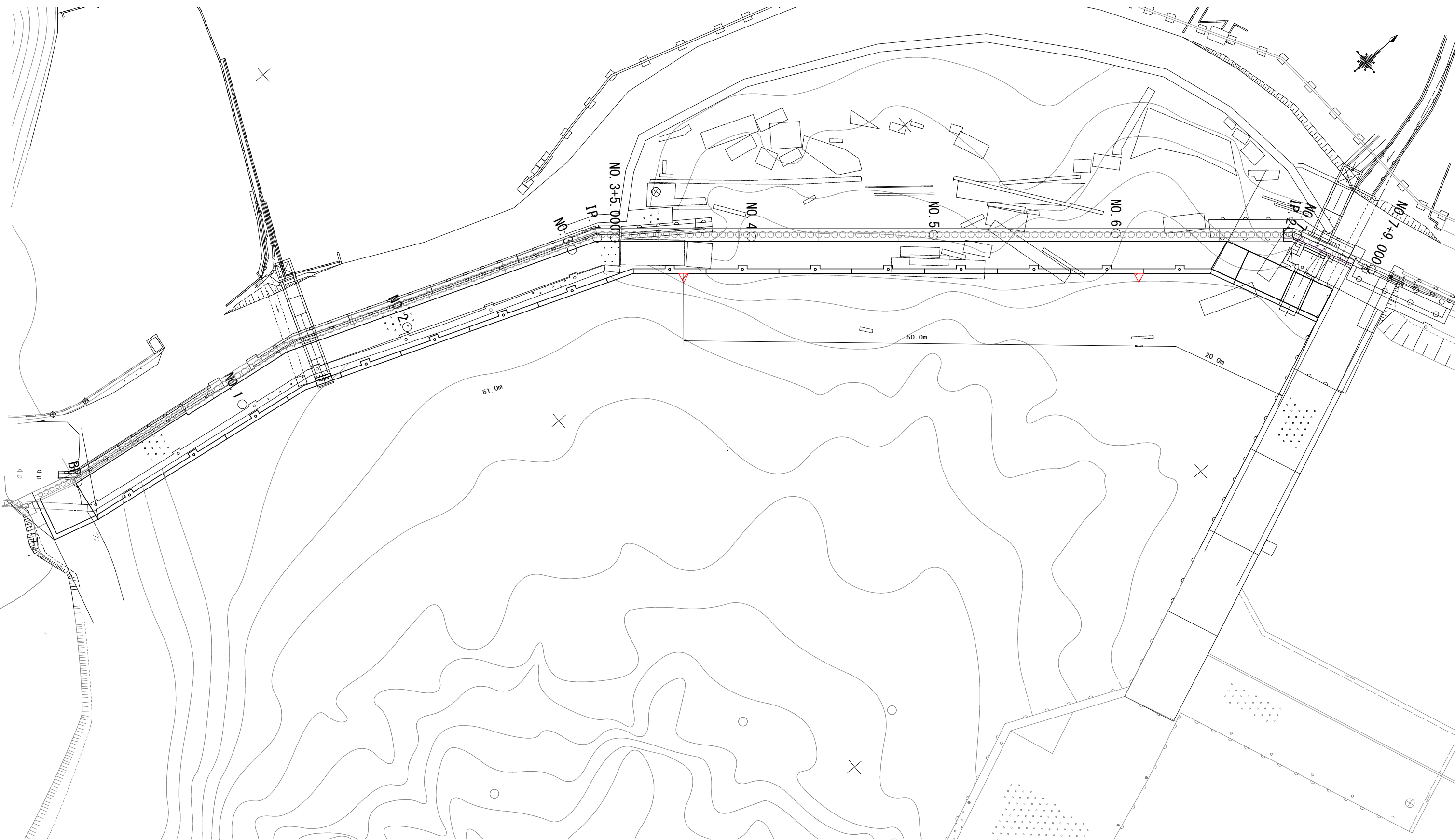
漁港用ゴム製補助梯子
H150×L2100 7段

2%

1:1.01

工事番号	
漁港名	小網倉漁港
施設名	小網倉2号物揚場
施工位置	石巻市小網倉浜 地内
工事名	小網倉漁港ほか4漁港漁港用梯子設置工事
縮尺	図示
宮城県石巻市	

小網倉漁港 平面図（2） S=1/2,000



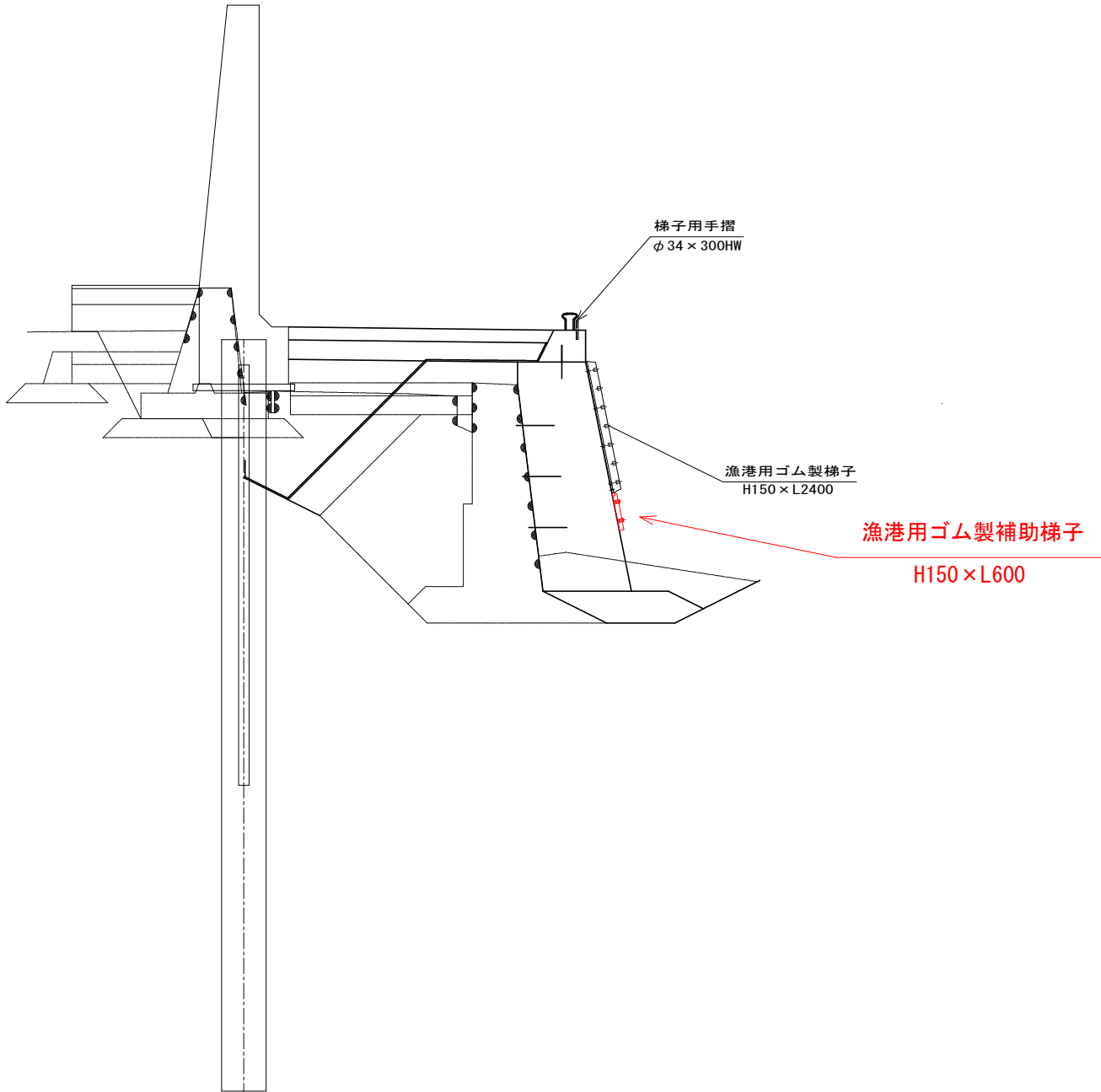
凡 例
△ 梯子 延伸箇所

工事番号		
漁港名	小網倉漁港	
施設名	小網倉2号物揚場	
施工位置	石巻市小網倉浜 地内	
工事名	小網倉漁港ほか4漁港漁港用梯子設置工事	
縮尺	図示	
宮城県石巻市		

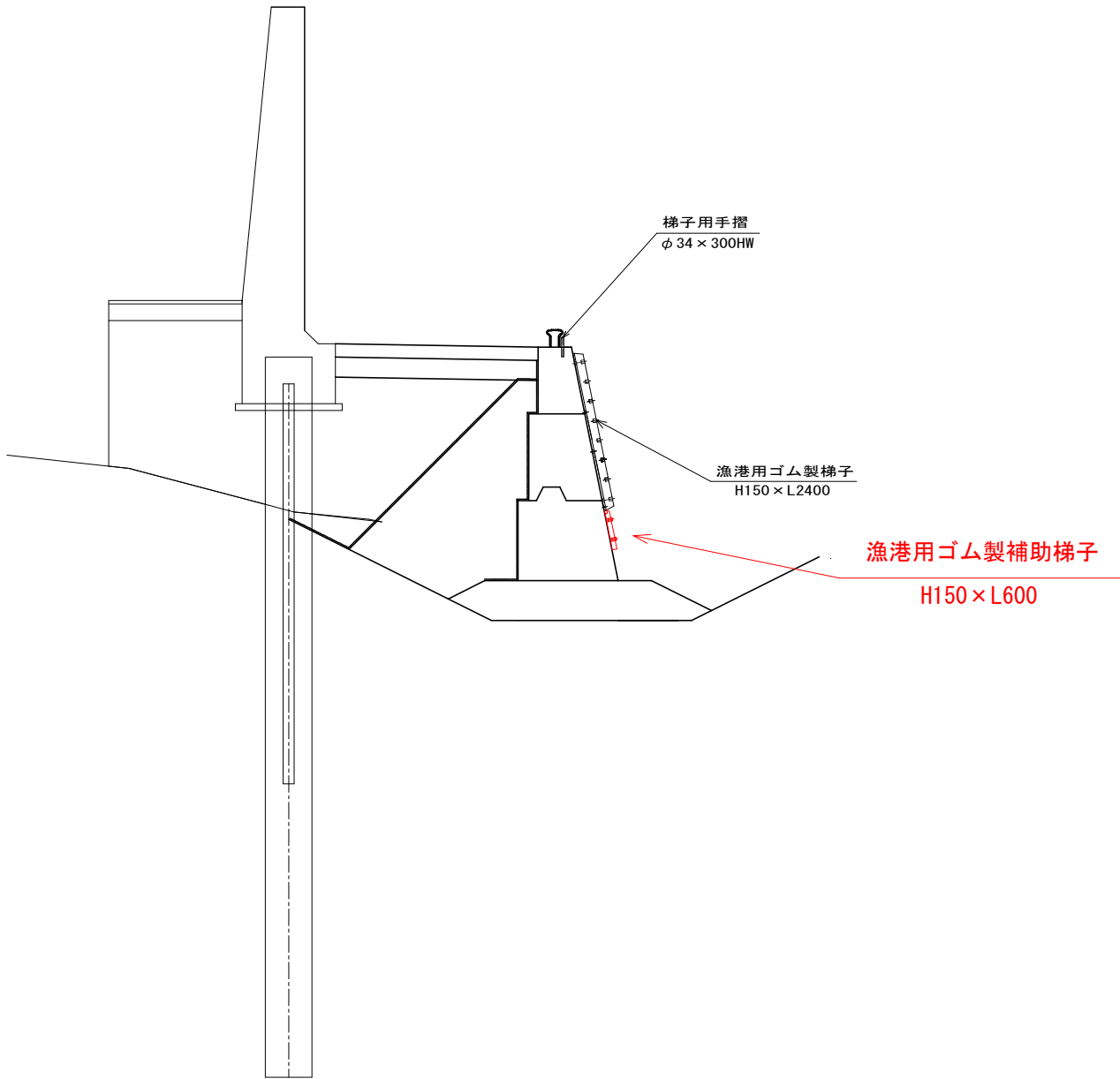
小網倉漁港2号物揚場標準断面図 S=1/50

梯子延伸

腹付コンクリート標準部

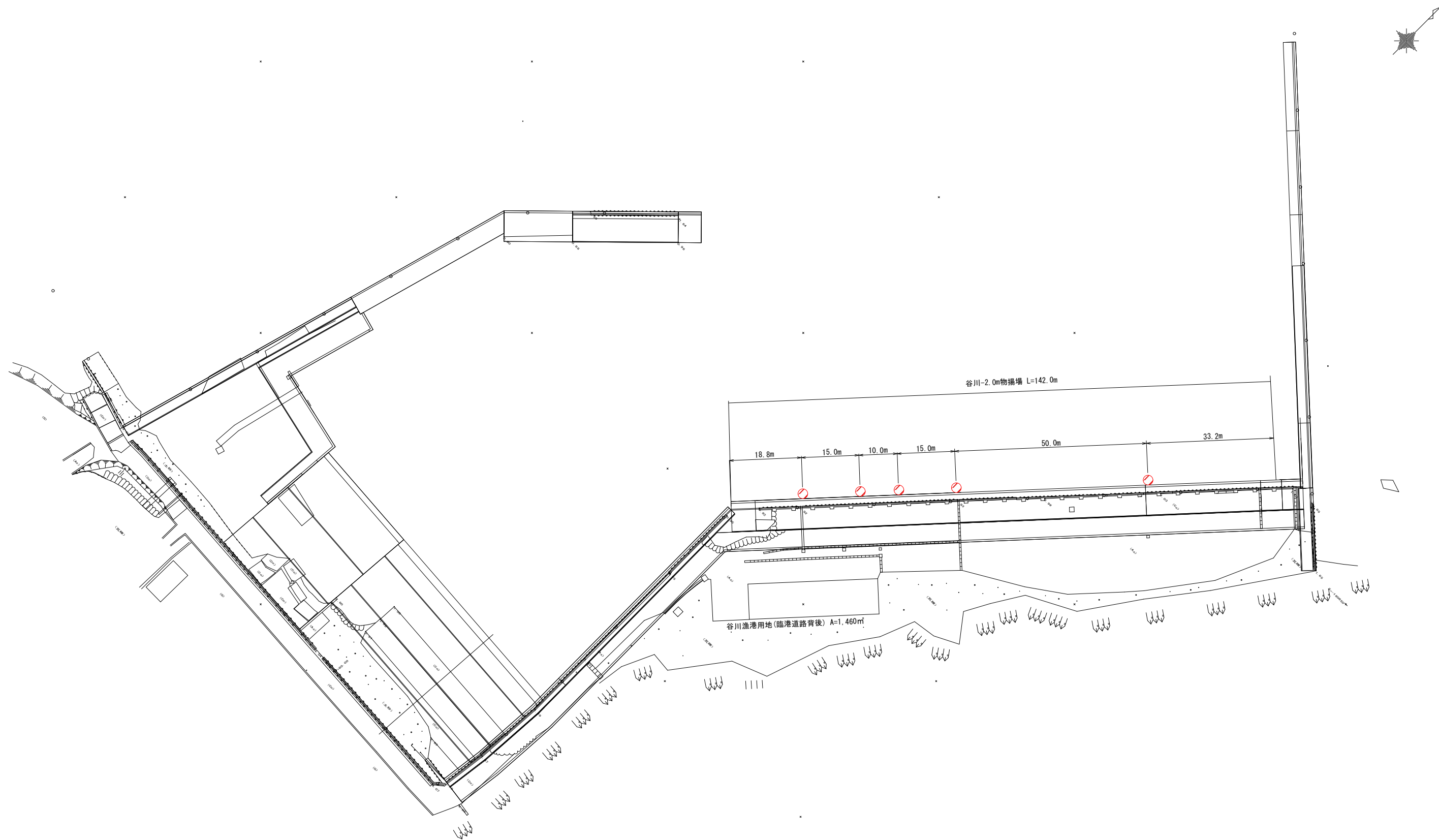


方塊ブロック標準部



工事番号		
漁港名	小網倉漁港	
施設名	小網倉2号物揚場	
施工位置	石巻市小網倉浜 地内	
工事名	小網倉漁港ほか4漁港漁港用梯子設置工事	
縮尺	図示	
宮城県石巻市		

谷川漁港 平面図 S=1/500



凡 例	
	梯子増設箇所

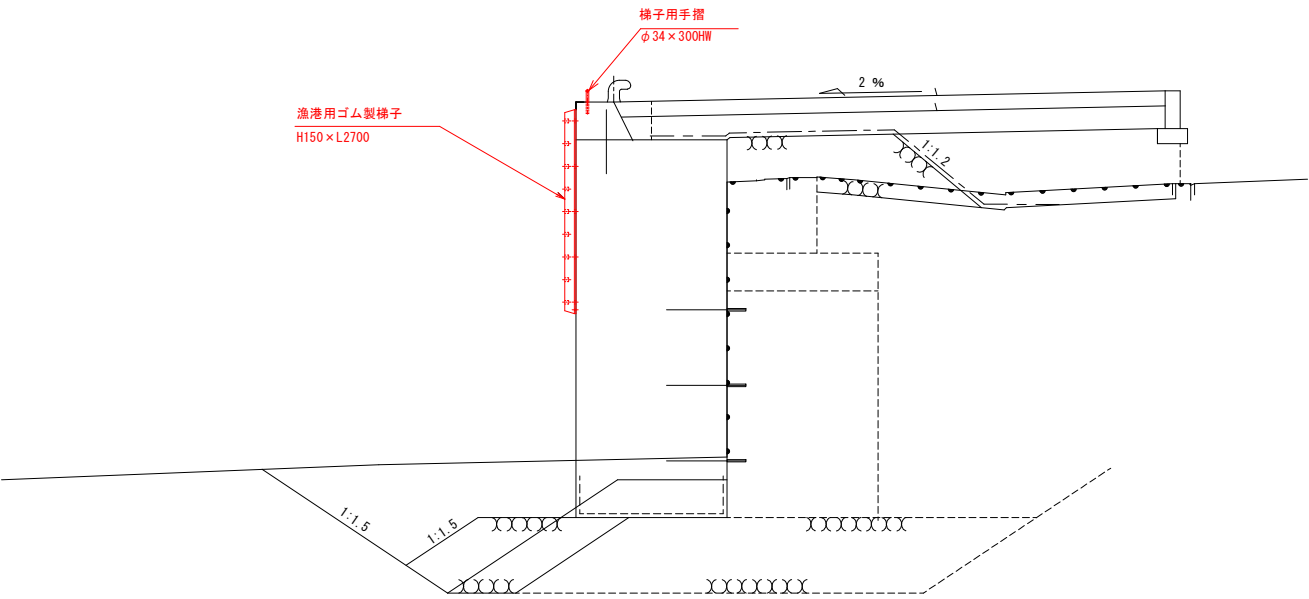
工事番号	谷川漁港	
漁港名	谷川漁港	
施設名	-2.0m谷川物揚場	
施工位置	石巻市谷川浜臨ノ入 地内	
工事名	小網倉漁港ほか4漁港漁港用梯子設置工事	
縮尺	図示	
宮城県石巻市		

谷川 物揚場 標準断面図

S=1/50

梯子増設

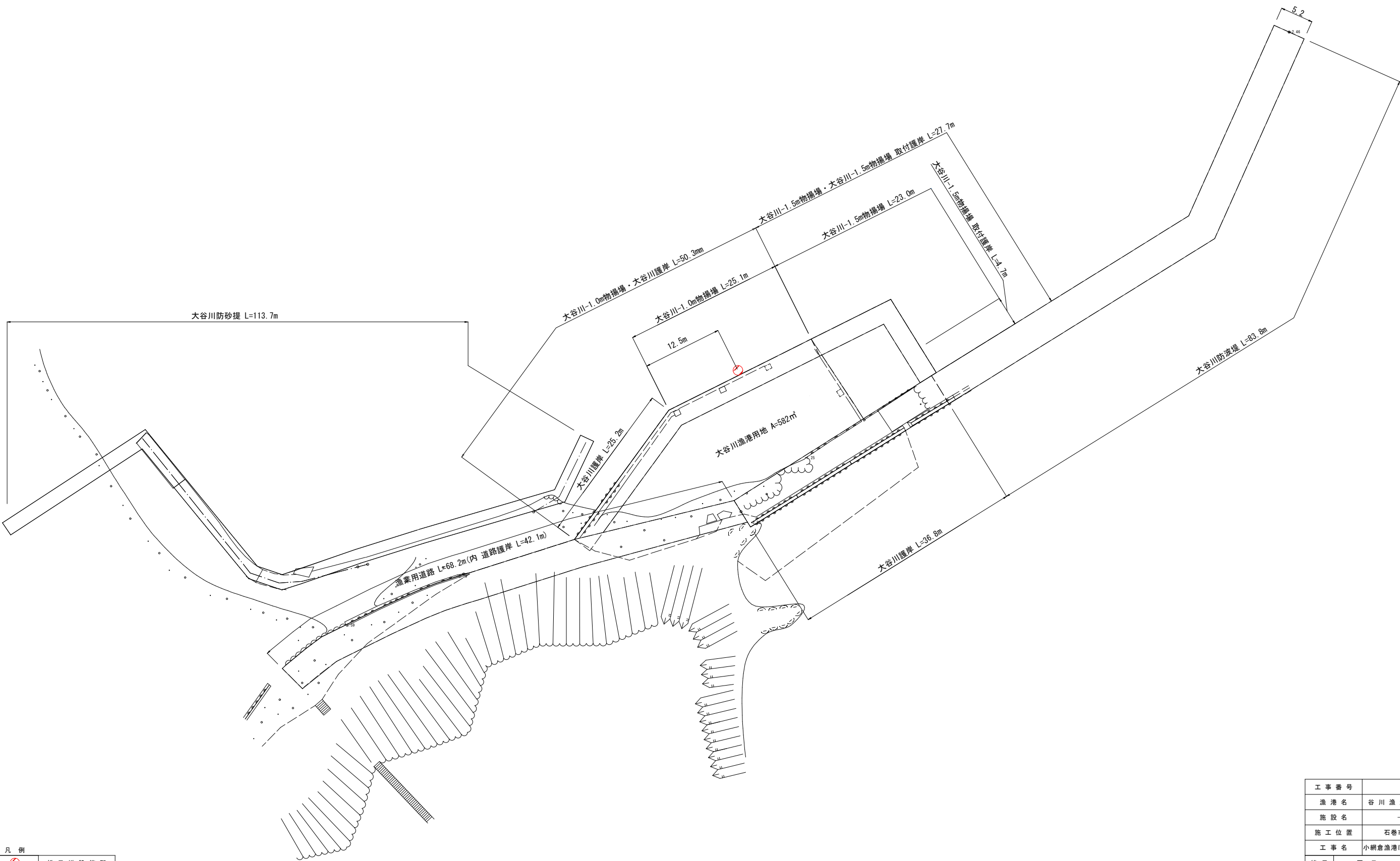
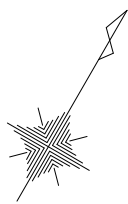
谷川-2.0m物揚場



工 事 番 号		
漁 港 名	谷 川 漁 港	
施 設 名	-2.0m谷川物揚場	
施 工 位 置	石巻市谷川浜臨ノ入 地内	
工 事 名	小網倉漁港ほか4漁港漁港用梯子設置工事	
縮 尺	図 示	
宮 城 県 石 巻 市		

谷川漁港（大谷川地区） 全体平面図

S=1/300

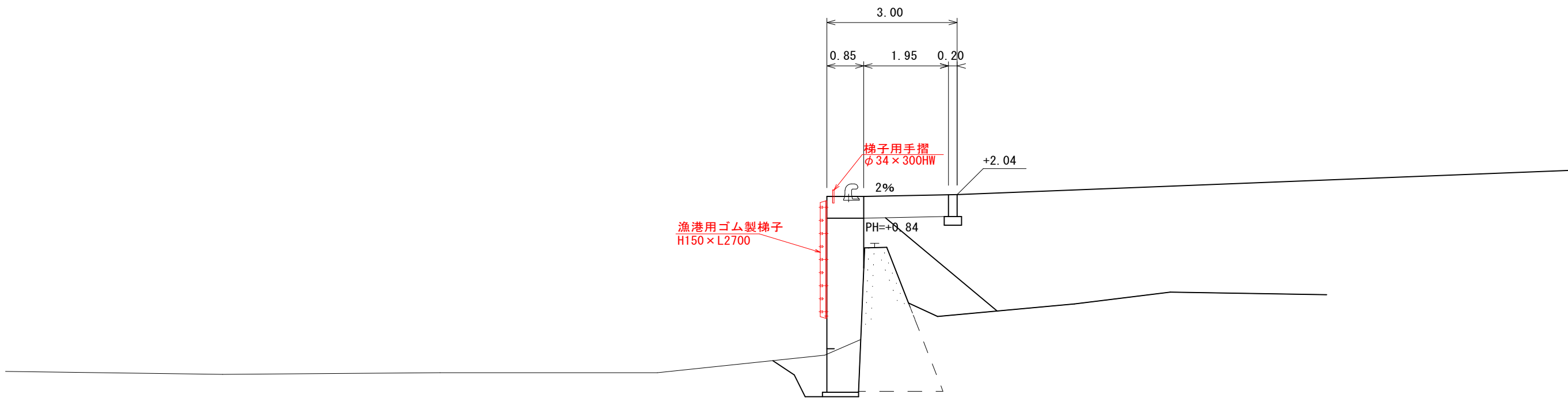


凡 例	
	梯子増設箇所

工事番号		
漁港名	谷川漁港（大谷川地区）	
施設名	-1.0m大谷川物揚場	
施工位置	石巻市大谷川浜二重坂 地内	
工事名	小網倉漁港ほか4漁港漁港用梯子設置工事	
縮尺	図示	
宮城県石巻市		

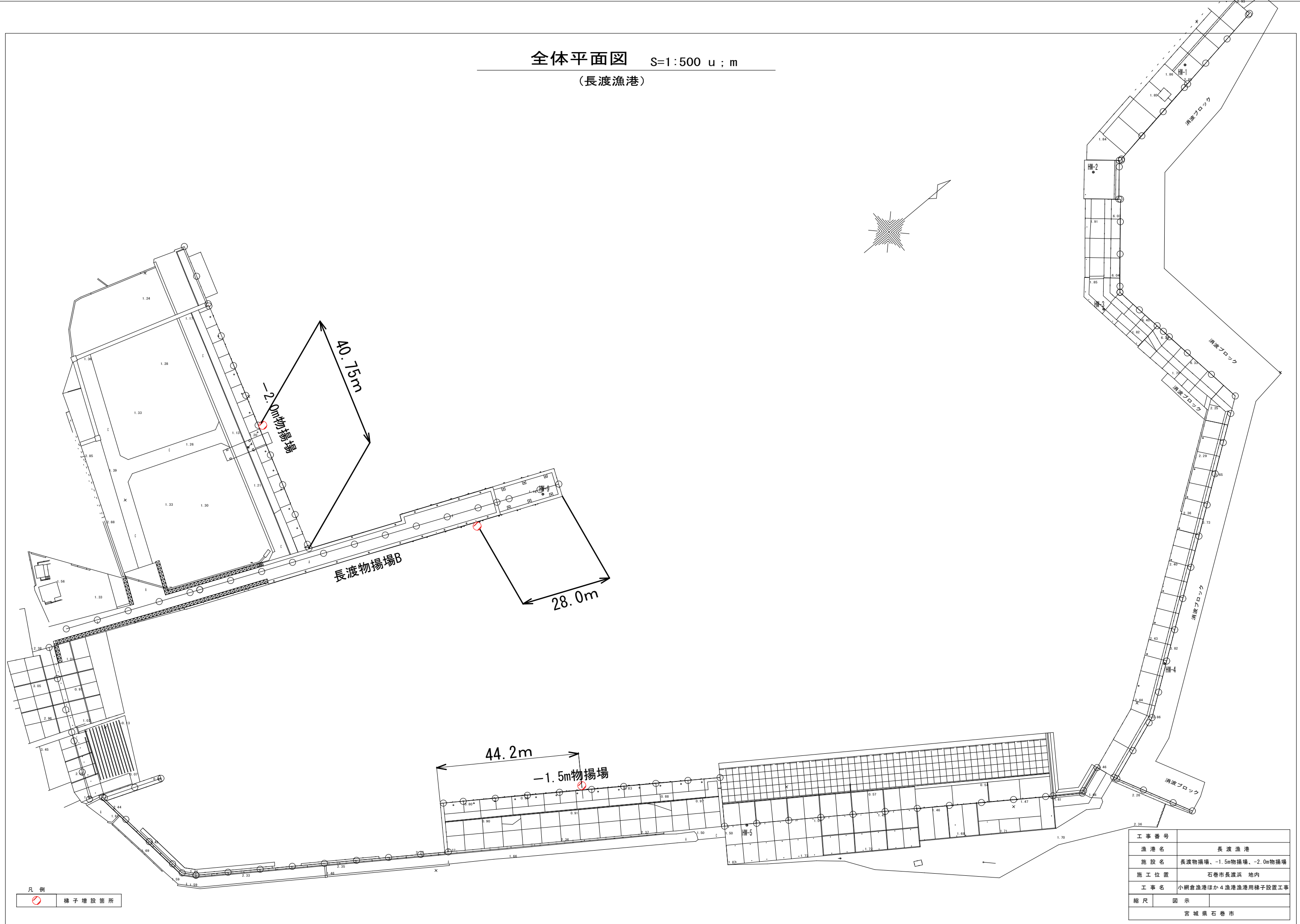
大谷川 物揚場 標準断面図 S=1/100

梯子増設



工事番号		
漁港名	谷川漁港（大谷川地区）	
施設名	-1.0m大谷川物揚場	
施工位置	石巻市大谷川浜二重坂 地内	
工事名	小網倉漁港ほか4漁港漁港用梯子設置工事	
縮尺	図示	
宮城県石巻市		

全体平面図 S=1:500 u ; m
(長渡漁港)

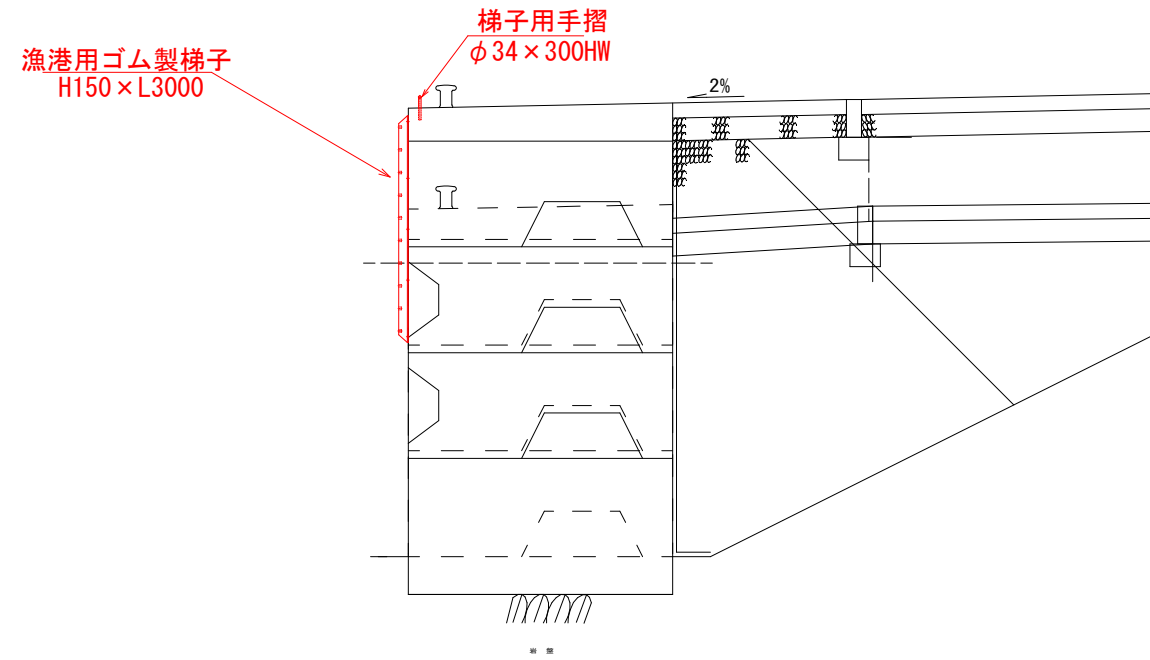


凡 例
梯子増設箇所

工事番号	長渡漁港
漁港名	長渡漁港
施設名	長渡物揚場、-1.5m物揚場、-2.0m物揚場
施工位置	石巻市長渡浜 地内
工事名	小網倉漁港ほか4漁港漁港用梯子設置工事
縮尺	図示
宮城県石巻市	

標準断面図 S=1/100

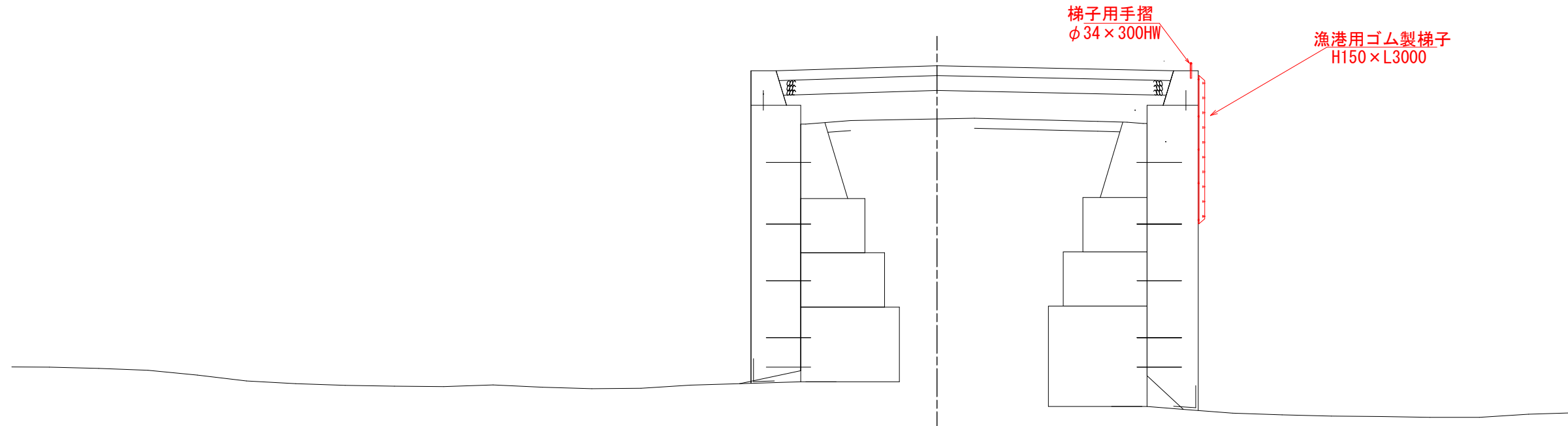
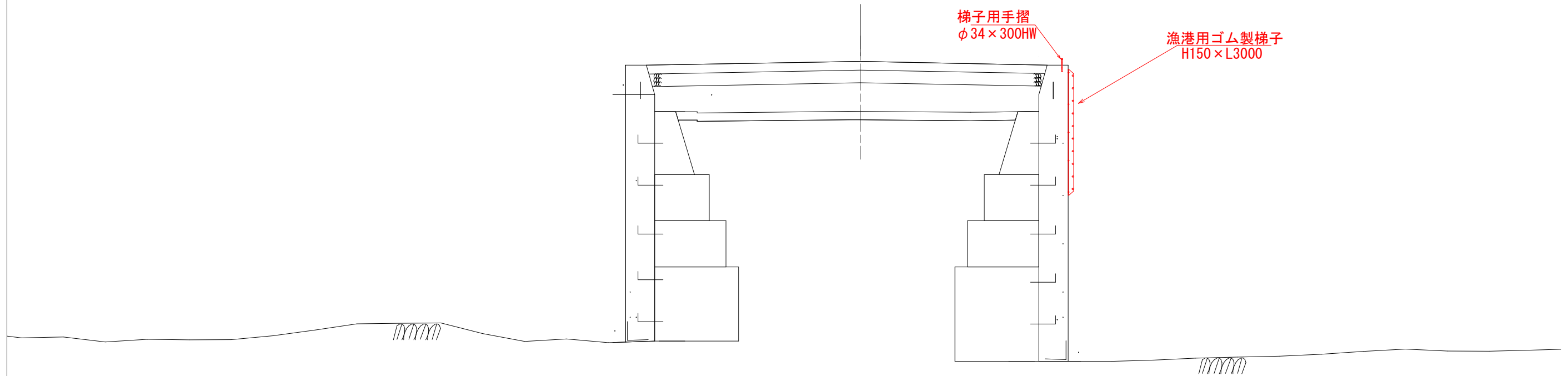
梯子増設



工事番号		
漁港名	長渡漁港	
施設名	-2.0m物揚場	
施工位置	石巻市長渡浜 地内	
工事名	小網倉漁港ほか4漁港漁港用梯子設置工事	
縮尺	図示	
宮城県石巻市		

標準断面図 S=1/100

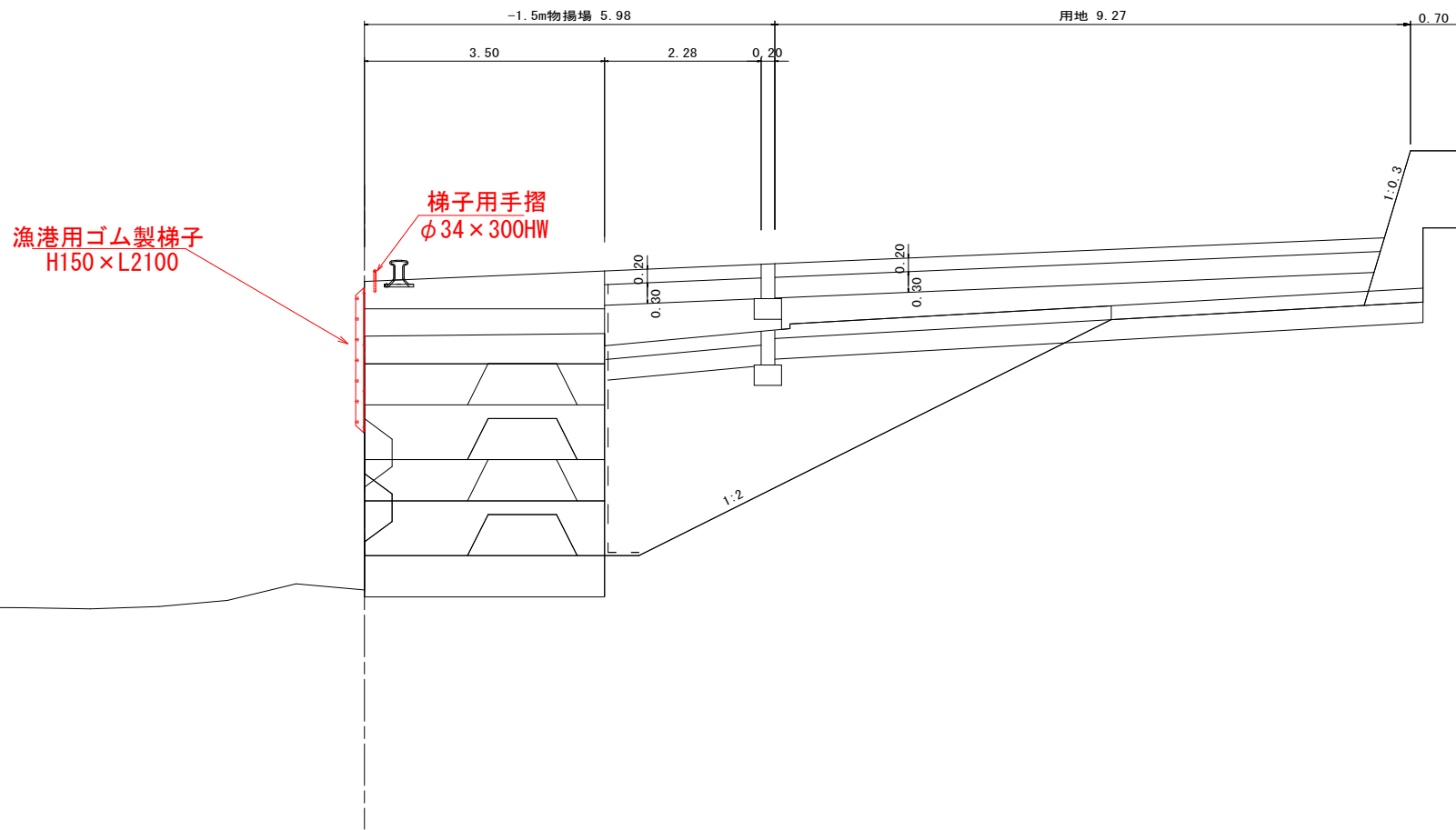
梯子増設



工事番号		
漁港名	長渡漁港	
施設名	長渡物揚場B	
施工位置	石巻市長渡浜 地内	
工事名	小網倉漁港ほか4漁港漁港用梯子設置工事	
縮尺	図示	
宮城県石巻市		

標準断面図 S=1/50

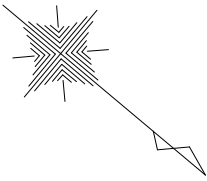
梯子増設



工事番号		
漁港名	長渡漁港	
施設名	-1.5m物揚場	
施工位置	石巻市長渡浜 地内	
工事名	小網倉漁港ほか4漁港漁港用梯子設置工事	
縮尺	図示	
宮城県石巻市		

前網漁港 全体計画平面図

S=1:500



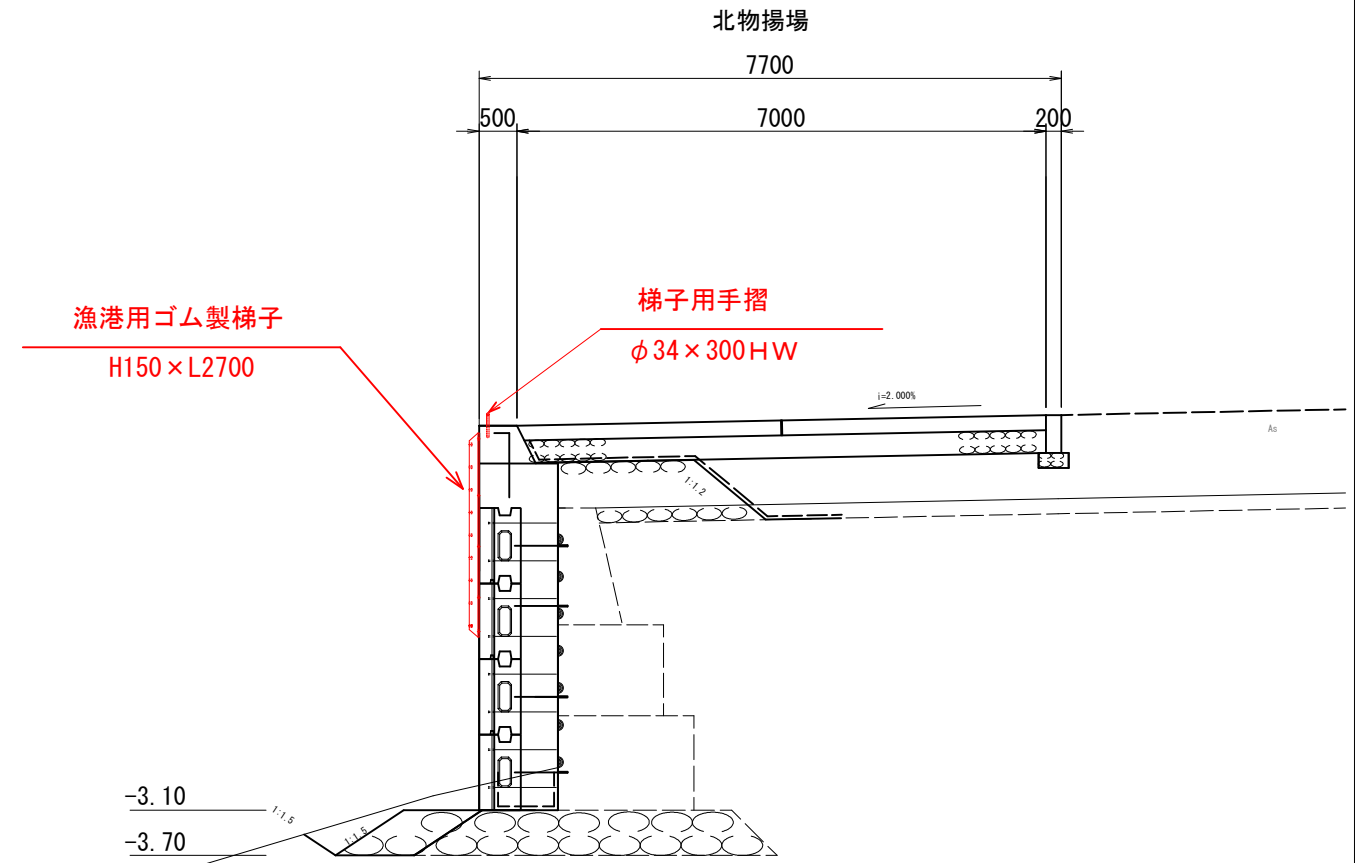
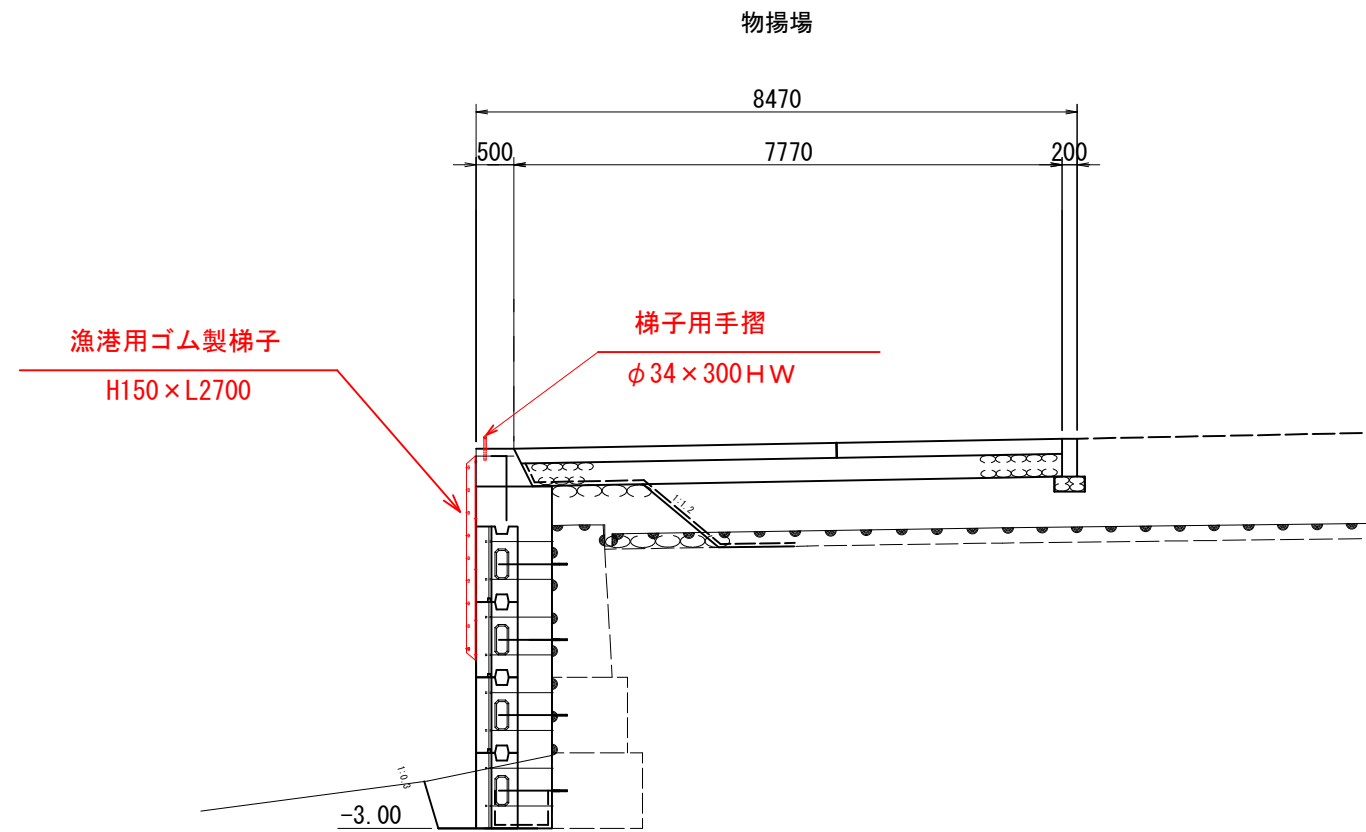
凡 例



梯子増設箇所

工事番号		
漁港名	前網漁港	
施設名	物揚場、北物揚場	
施工位置	石巻市前網浜前網 地内	
工事名	小網倉漁港ほか4漁港漁港用梯子設置工事	
縮尺	図示	
宮城県石巻市		

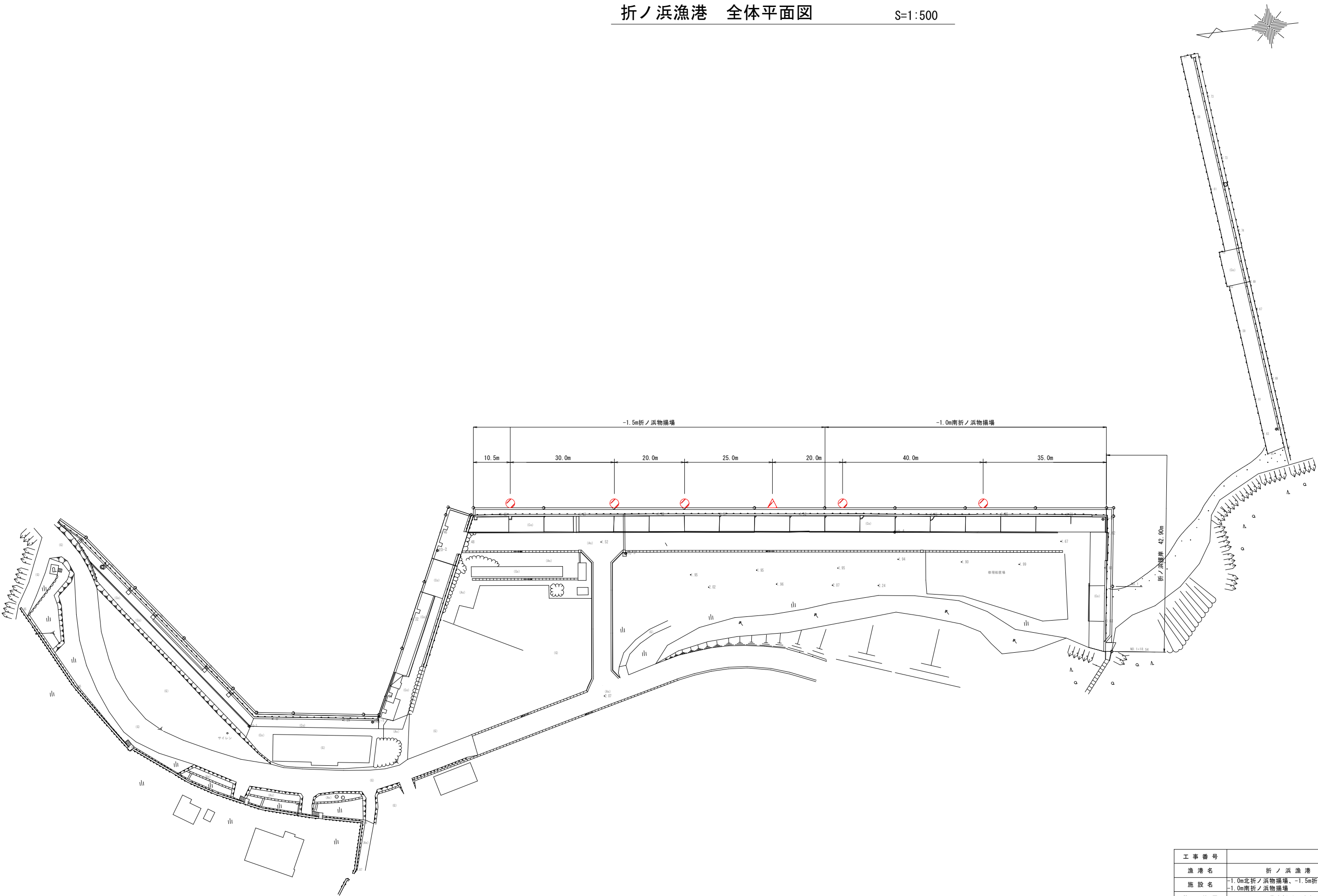
標準断面図 S=1/100
梯子増設



工事番号	前網漁港	
漁港名	物揚場、北物揚場	
施設名	石巻市前網浜前網 地内	
施工位置	小網倉漁港ほか4漁港漁港用梯子設置工事	
工事名		
縮尺	図示	
宮城県石巻市		

折ノ浜漁港 全体平面図

S=1:500



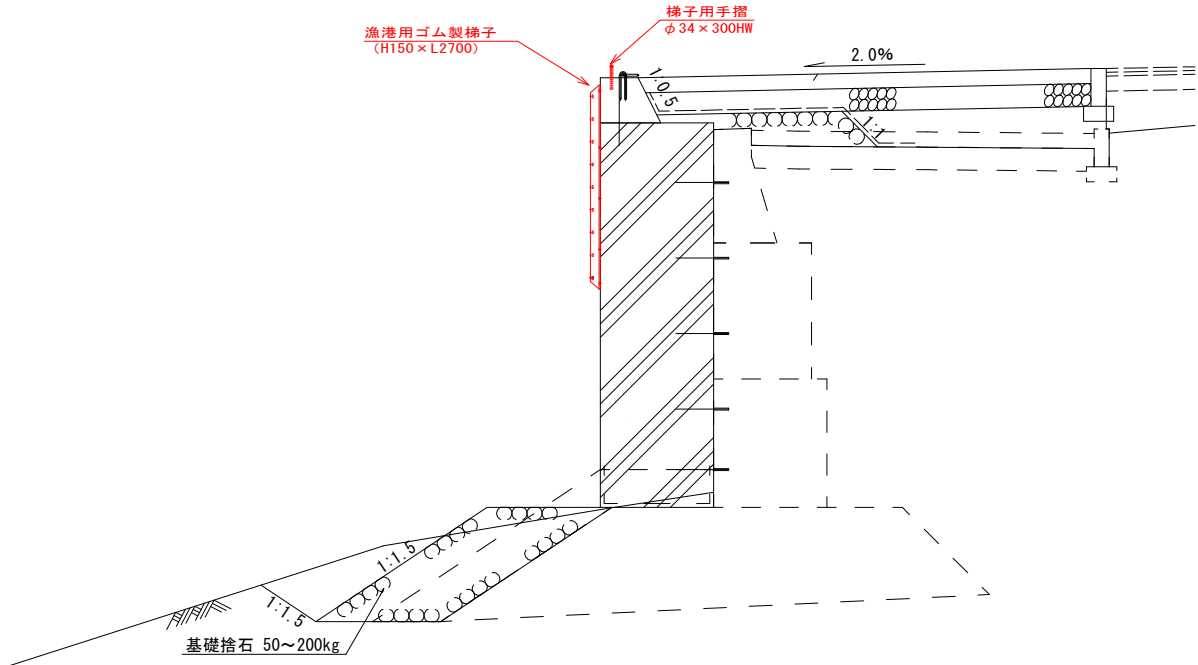
凡 例	
	梯子増設箇所
	梯子延伸箇所

工事番号		
漁港名	折ノ浜漁港	
施設名	-1.0m北折ノ浜物揚場、-1.5m折ノ浜物揚場、 -1.0m南折ノ浜物揚場	
施工位置	石巻市折浜 地内	
工事名	小網倉漁港ほか4漁港漁港用梯子設置工事	
縮尺	図示	
宮城県石巻市		

折ノ浜漁港 物揚場 標準断面図 S=1/50

梯子増設

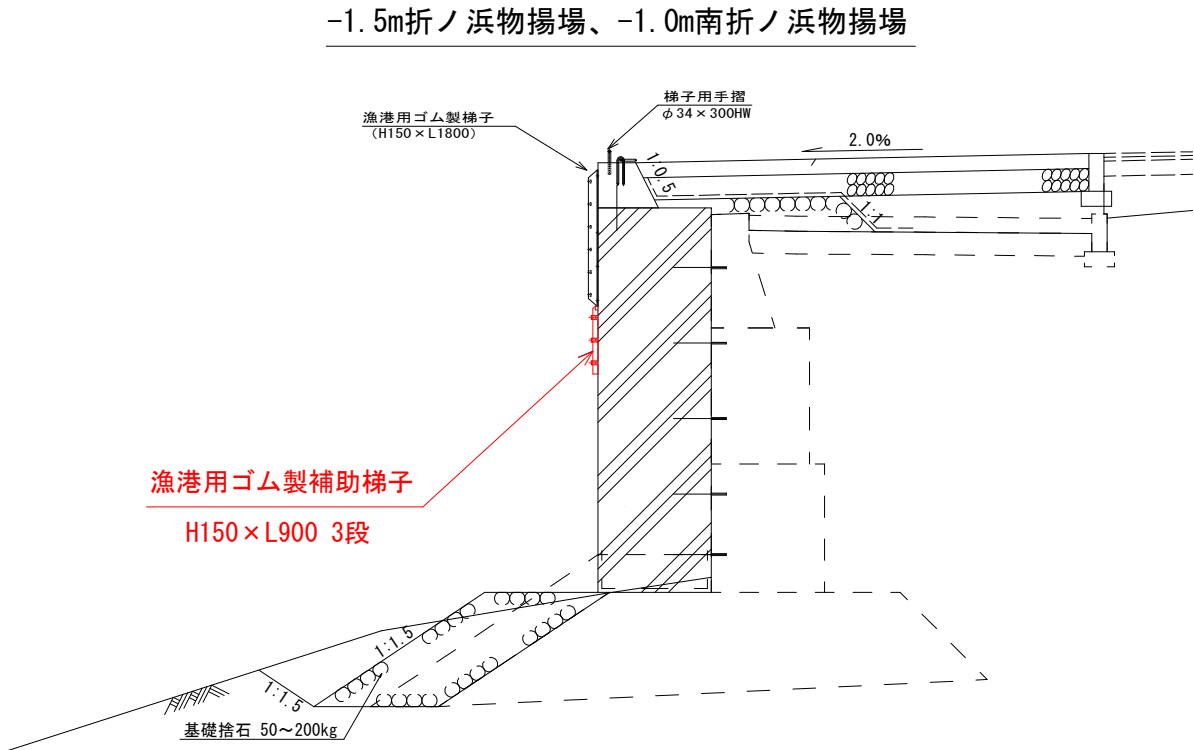
-1.5m折ノ浜物揚場、-1.0m南折ノ浜物揚場



工事番号		
漁港名		折ノ浜漁港
施設名		-1.0m北折ノ浜物揚場、-1.5m折ノ浜物揚場 -1.0m南折ノ浜物揚場
施工位置		石巻市折浜 地内
工事名		小網倉漁港ほか4漁港漁港用梯子設置工事
縮尺	図示	
宮城県石巻市		

折ノ浜漁港 物揚場 標準断面図 S=1/50

梯子延伸



工 事 番 号			
漁 港 名		折 / 浜 漁 港	
施 設 名		-1.0m北折ノ浜物揚場、-1.5m折ノ浜物揚場 -1.0m南折ノ浜物揚場	
施 工 位 置		石巻市折浜 地内	
工 事 名		小網倉漁港ほか4漁港漁港用梯子設置工事	
縮 尺	図 示		
宮 城 県 石 巻 市			